



Inventaire du PATRIMOINE LE VAUDOÛÉ

À la
découverte
de votre
commune



Présentation,
balade commentée
dans le village
et pot de l'amitié !

**Samedi
21 septembre 2024**
Rdv à 15h30
Mairie du Vaudoûé
(1 rue des Palais)



Inventaire du patrimoine bâti

LE VAUDOÛÉ

Samedi 21 septembre 2024



L'inventaire

Objectif : connaître le patrimoine pour mieux l'entretenir et le préserver.









Déroulement en quatre étapes :

- **Recherche documentaire** sur la commune
 - Association Le Vaudoué-en-Gâtinais son Passé, son Avenir
 - Association Les Amis du Patrimoine des environs de La Chapelle-la-Reine
- **Recherches en archives**
- **Recueil de la mémoire** orale des habitants
- **Recensement** sur le terrain

Travail réalisé en collaboration étroite avec **les élus et les habitants du Vaudoué.**

Carte sur l'inventaire du patrimoine bâti

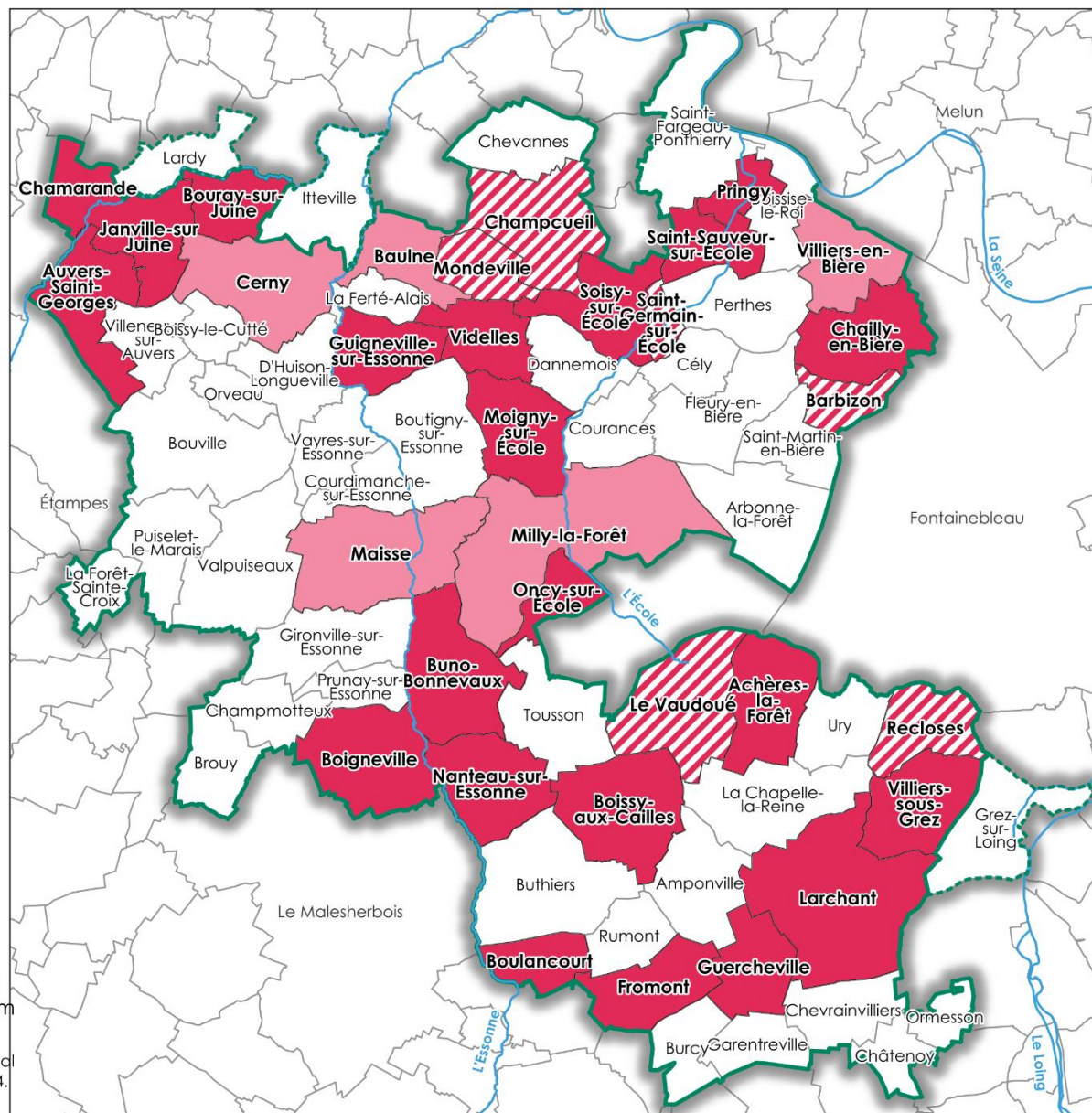
**Parc naturel régional
du Gâtinais français**
Communes ayant bénéficié de
l'inventaire du patrimoine bâti

-  Périmètre du Parc
-  Commune associée
-  Ombre externe
-  Cours d'eau
- Communes :
-  déjà inventoriées
-  en cours
-  prévues
-  non inventoriées

**Au 28/08/2024, 22
communes du Parc sont
déjà inventoriées et 6 sont
en cours d'inventaire,
représentant 2443
éléments du patrimoine
bâti local.**



Réalisation : Parc naturel régional
du Gâtinais français, 28/08/2024.
Source : BD Topo © IGN.



L'histoire du Vaudoué



De la Préhistoire à l'Antiquité : Première présence humaine attestée avec des abris ornés de gravures rupestres et des vestiges gallo-romains (pièces de monnaie et tessons de poterie).

XIIe siècle : Développement du village primitif autour de l'église Saint-Loup et présence de la commanderie de l'ordre des Templiers.

XVIIIe siècle : Vente des possessions de l'abbaye de Chelles au Vaudoué lors de la Révolution française et réforme des découpages administratifs.

Du XIXe siècle jusqu'à la Première Guerre mondiale : L'activité agricole est la première du village et développement du phénomène de villégiature.

Première Guerre mondiale : Stationnement de zouaves à la ferme de Fourche (1915).

Deuxième Guerre mondiale : Le Vaudoué est très marqué par la guerre avec la déportation de la famille Kogan et la chute d'un bombardier britannique.

De l'après-guerre jusqu'aux années 1990 : Augmentation significative de la population et intégration du Vaudoué dans le Parc naturel régional du Gâtinais français dès sa création.

Toponymie

Le Vaudoué a un nom qui a peu varié au cours des siècles. En effet, il semble que seul son orthographe a fait l'objet de modification mais de façon marginale :

- Dans le deuxième volume du cartulaire de l'abbaye de Chelles de 1288 l'orthographe « **Valdoué** ».
- En 1290 dans un registre du Parlement de Paris, il est fait mention des habitants du « **Val d'Oé** », nom que l'on retrouve des siècles plus tard sur un plan d'intendance de 1787.
- Parfois le nom de la commune est complété par la mention « **en-Gastinois** ».

En décomposant le nom actuelle de la commune, il est possible de trouver sa signification :

- « Vau » : synonyme du mot « val » qui qualifie **une section de vallée généralement large** ;
- « Oé » : viendrait du mot germanique *aug* ou *augo* qui veut dire « **eau** ».

→ le Vaudoué pourrait dire : « le val de l'eau » ou « la vallée de l'eau ».

Le logo officiel de →
la commune du
Vaudoué.



Implantation du bâti ancien

Le Vaudoué

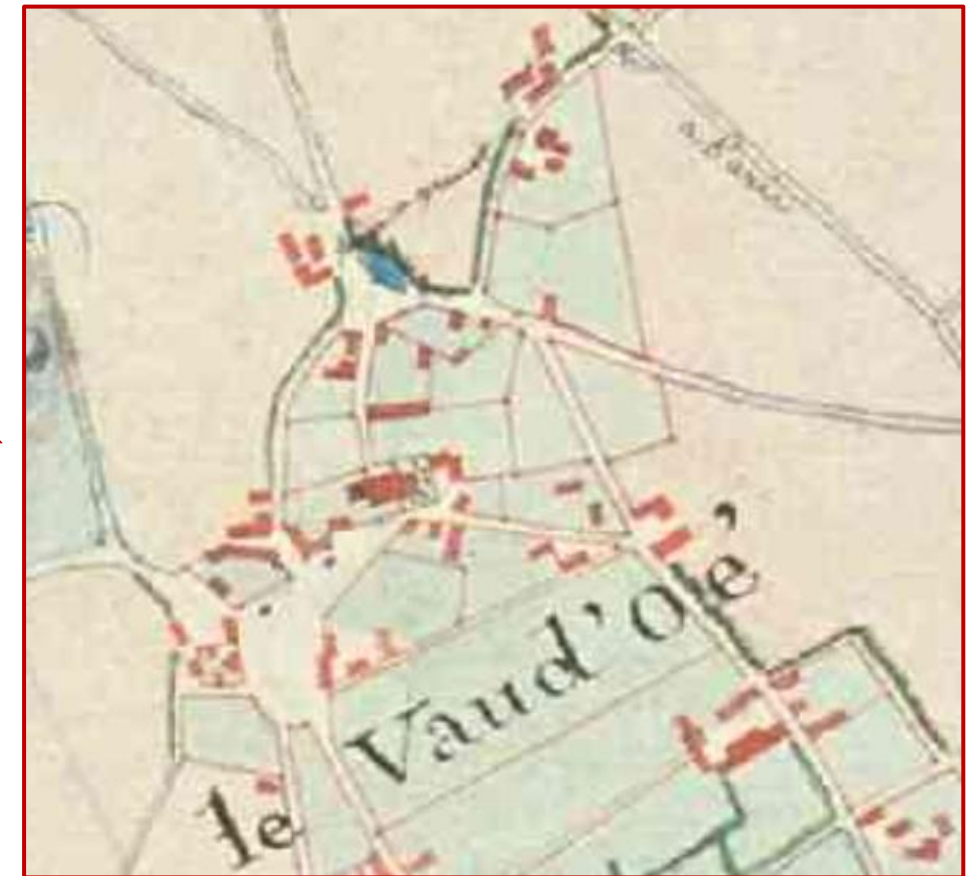
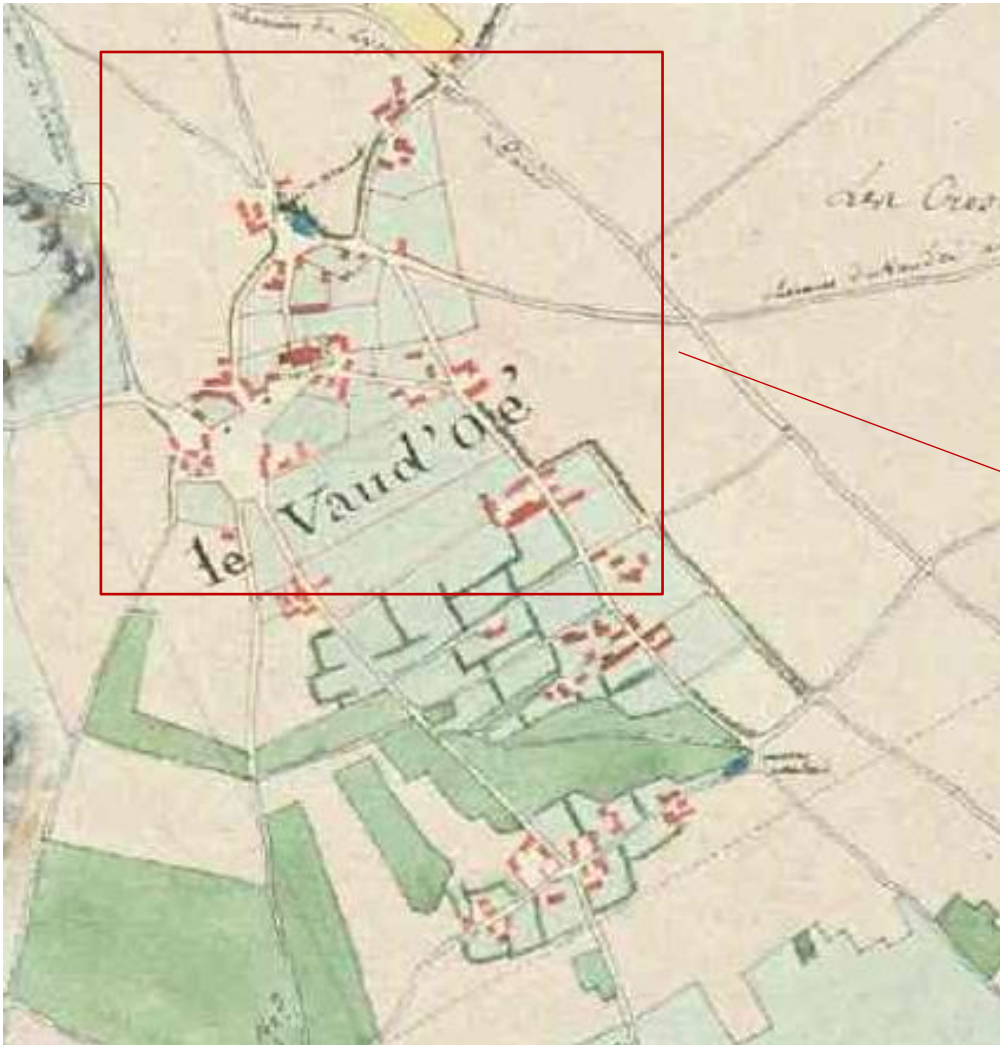


Carte de Cassini (1756-1815),
Géoportail



Implantation du bâti ancien

Le Vaudoué



Gros plan sur le bourg primitif

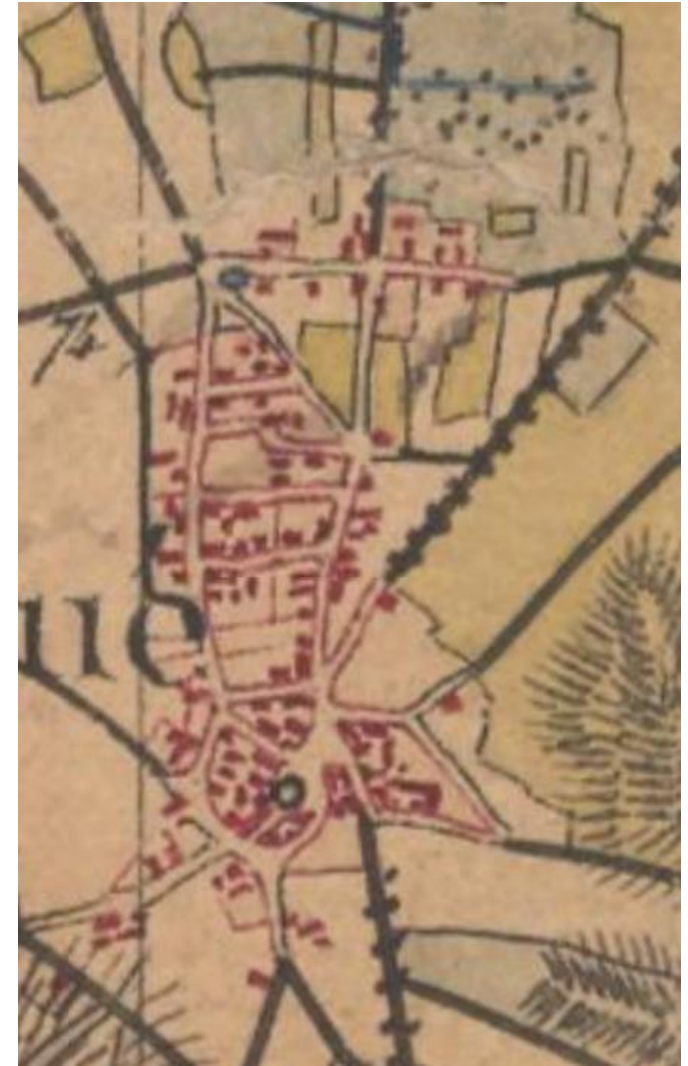
Le Vaudoué sur le plan d'intendance de 1787,
Archives départementales de Seine-et-Marne

Implantation du bâti ancien

Le Vaudoué



Le Vaudoué sur le cadastre napoléonien (1824-1850), Archives départementales de Seine-et-Marne



Carte de l'état major (1820-1866), Géoportail


Implantation du bâti ancien

Le Vaudoué

Fourche sur le plan →
d'intendance de 1787,
Archives départementales
de Seine-et-Marne



← Fourche sur le cadastre
napoléonien, Archives
départementales de Seine-
et-Marne



Fourche sur la carte de l'état-major, Géoportail

Fourche de la fin du XVIIIe au milieu du XIXe siècle

Carte de Cassini (1756-1815),
Géoportail

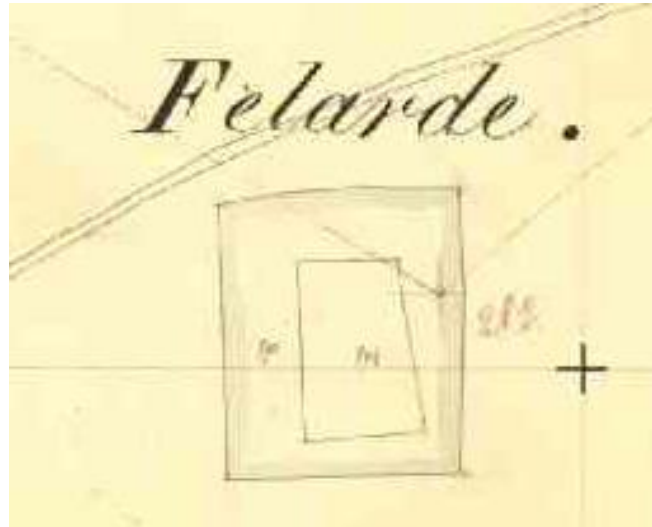


Implantation du bâti ancien

Le Vaudoué



Felarde sur le plan
d'intendance de 1787,
Archives départementales de
Seine-et-Marne.



Felarde sur le cadastre
napoléonien, Archives
départementales de
Seine-et-Marne.



Felarde sur le plan de l'état-
major, Géoportail.

Felarde de la fin du XVIIIe au milieu du XIXe siècle

Carte de Cassini (1756-1815),
Géoportail



Implantation du bâti ancien

Le Vaudoué



Le
nouveau
cimetière

La
distillerie



La ferme de Fourche à l'est des ruines de la chapelle de
Fourche, Géoportail

Carte IGN du Vaudoué en 1950, Géoportail

Implantation du bâti ancien

Le Vaudoué



Expansion
du bâti

Les
équipements
sportifs

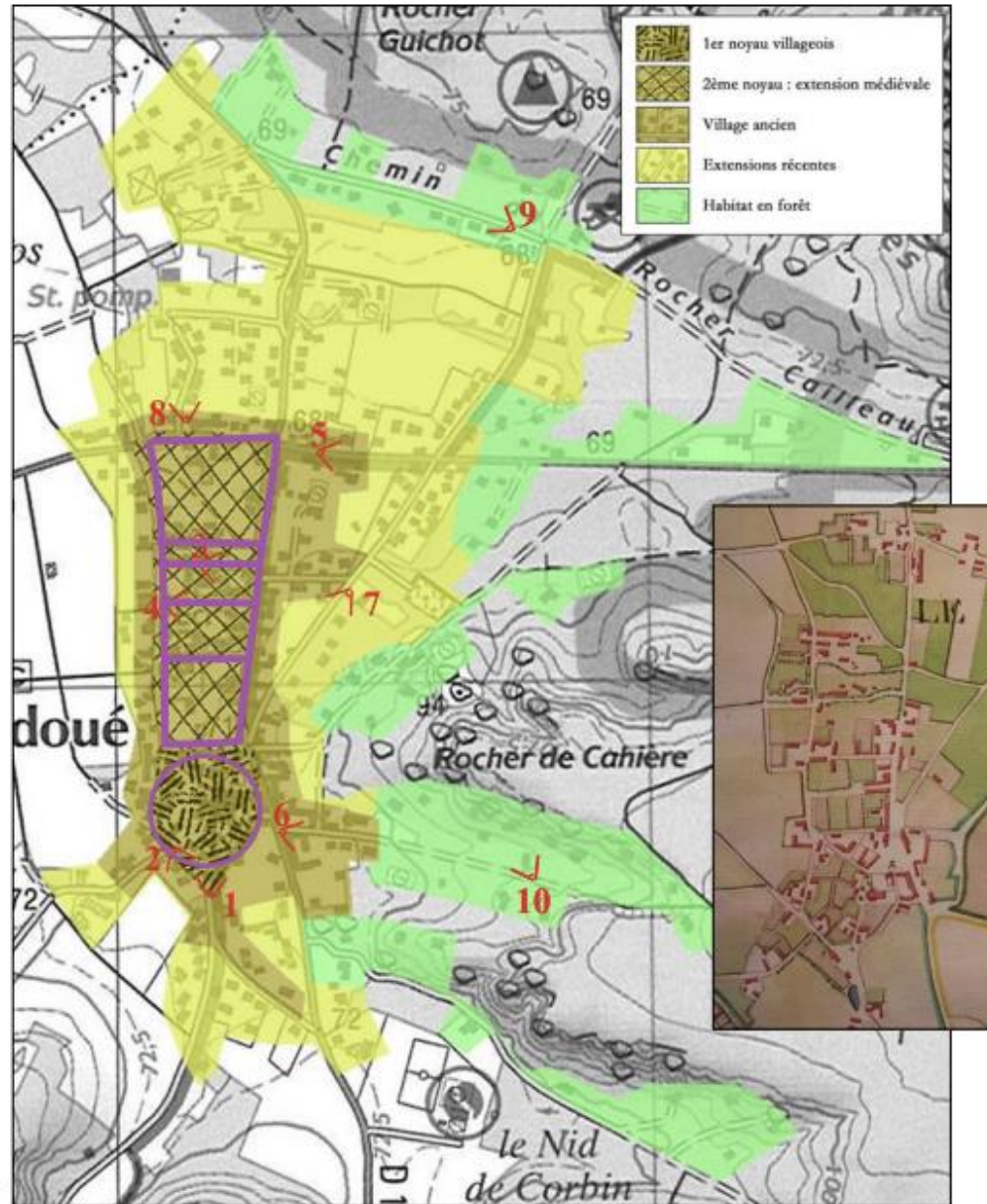
Photographie aérienne du Vaudoué prise entre 2000 et 2005, IGN remonter le temps



Photographie aérienne du Vaudoué prise en 2021, Géoportail

Implantation du bâti ancien Le Vaudoué

Pour synthétiser...



← Les différentes phases d'extensions du Vaudoué, CABINET GREUZAT/ ATELIER PRIEUR ET ASSOCIES, *Atlas communal du Vaudoué*, 2006, p.30.

Le patrimoine domestique

Où habitaient les Valdéens avant 1950 ?



Maison rurale



Maison de bourg



Pavillon



Le patrimoine domestique

Où habitaient les Valdéens avant 1950 ?



Villa



Maison bourgeoise



Pension de famille



Le patrimoine domestique

Où habitaient les Valdéens avant 1950 ?

Quelques exemples



Avant/après :
L'étude notariale



Avant/après
Les Bruyères



Le patrimoine domestique monumental

Les habitations et le paysage



Avant/Après
L'entrée sud du village

Le patrimoine agricole

Où habitaient les Valdéens avant 1950 ?



Ferme de subsistance



Ferme de bourg

Le patrimoine agricole

Où habitaient les Valdéens avant 1950 ?



← Ferme hors du bourg : la
ferme de Fourche

Un groupe de zouaves dans la →
cour de la ferme de Fourches, LES
AMIS DU PATRIMOINE, « Le canton
de la Chapelle-le-Reine et la
Grande guerre », *Le Passé Présent*,
hors-série n°10, 2024, p.96.





Le patrimoine religieux

Quelle est la place de la religion dans le patrimoine communal ?



L'église Saint-Loup de Sens aujourd'hui

Du nom du saint-patron de la commune, Saint Loup (vers 573-623), évêque de Sens de 609 à 623 et petit-fils de Clovis Ier.



L'église Saint-Loup de Sens à la fin du XIXe siècle



Le patrimoine religieux

Quelle est la place de la religion dans le patrimoine communal ?




Le retable du XVIIe siècle classé



← Un tableau représentant Saint Loup (par Cornélius O'Brien en 1764)

Un nouveau → vitrail de l'église (1996)



Avant/après
La nef et le chœur de l'église Saint-Loup de Sens



Le patrimoine religieux

Quelle est la place de la religion dans le patrimoine communal ?



Le calvaire →
place Louis
Pasteur
actuellement

← Le calvaire
à travers le
temps






Le patrimoine religieux

Quelle est la place de la religion dans le patrimoine communal ?

→ Un cas hors du bourg



**La chapelle de Fourches
aujourd'hui (ruines)**



**La chapelle de →
Fourches à la fin du
XIXe siècle**



**La chapelle de →
Fourches au
Vaudoué, estampe
de 1983, Archives
départementales de
Seine-et-Marne**

Chapelle de Fourches, au Vaudoué Gravure réalisée bénévolement par le CRMA de St-Mammès à l'occasion du
Concours départemental du Patrimoine de Seine-et-Marne 1983



Le patrimoine commémoratif

Quels sont les lieux de mémoire de la commune ?



Allée menant au cimetière du Vaudoué installé à cet emplacement depuis les années 1870



L'entrée du cimetière forestier du Vaudoué



Inscription marquant l'année de la construction des murs du cimetière



Le patrimoine commémoratif

Quels sont les lieux de mémoire de la commune ?



Dans le cimetière communal, plusieurs lieux de mémoire liés aux deux conflits mondiaux : une plaque commémorative à la mémoire des habitants juifs du Vaudoué déportés, les stèles des sept aviateurs décédés sur la commune et un mémorial.

Le patrimoine commémoratif

Quels sont les lieux de mémoire de la commune ?



Le monument aux morts érigé en 1920 place du Souvenir



Le monument aux morts aujourd'hui



Plaque commémorative commandée en 1920 en plus du monument aux morts.



Le patrimoine administratif

Comment s'organisait la vie du village avant 1950 ?



La mairie du Vaudoué et ancienne école communale



**La place de la mairie (actuellement place Pasteur),
carte postale de 1925, Archives départementales de
Seine-et-Marne**



La place Louis Pasteur aujourd'hui



Le patrimoine administratif

Comment s'organisait la vie du village avant 1950 ?



Le relais de poste du XVIIe et XVIIIe siècles




La plaque apposée sur le bâtiment



Le patrimoine administratif

Comment s'organisait la vie du village avant 1950 ?




La place Louis Pasteur à la fin du XVIIIe siècle



L'ancienne poste du Vaudoué

Le bâtiment aujourd'hui





Le patrimoine commercial

Comment s'organisait la vie du village avant 1950 ?



Un café-restaurant devenu une pharmacie



Un café-épicerie à l'emplacement du bar et de l'agence immobilière



Le patrimoine artisanal et industriel

Comment s'organisait la vie du village avant 1950 ?



La distillerie



Le four à chaux



Le patrimoine artisanal et industriel

Comment s'organisait la vie du village avant 1950 ?



Une carrière au Nid de Corbin



Le patrimoine lié à l'eau

Un patrimoine naturel approprié par les hommes.



← La source de l'École

La « mare à → Malard », à l'angle de la rue de l'Ermitage et de la rue de la Libération



← La « fosse Garnot », mare au sud de la rue de l'Ermitage



Le patrimoine lié à l'eau

Comment s'organisait la vie du village avant 1950 ?



← L'ancien pont de l'École



← Les puits



← Une ancienne pompe à bras dans le cimetière



Un exemple de patrimoine lié à l'eau aujourd'hui disparu.

Le patrimoine à ne pas oublier

Les portes charretières, chasse-roues, bornes et anneaux de chevaux...



Les bornes aux échelles



Les anneaux de chevaux



Les bancs en pierre



**La visière d'un soldat
encastrée dans un mur**



Les chasse-roues et les portes charretières



Les porches et les portes cochères



L'ancien mur devant la Poste

Le patrimoine à ne pas oublier

Les linéaires et les fronts de mur



Rue des Templiers (nord/sud)



Rue de l'Ermitage (nord/sud)



Sentier de la Barrière
(est/ouest)



Ruelle de Cahière
(ouest/est)

Composition front de rue :

- Façade sur rue
 - Pignon sur rue
 - Mur en pierre
 - Porte cochère, charretière, portail, porte (avec ou sans porche)
- Aspect très minéral

Modes de construction et mise en œuvre

La maçonnerie



Enduit plein avec des décors possibles



Pierres meulières et grès
Enduit à pierre vue



Décor à nervures de briques

- **Matériaux** : majoritairement grès et pierre meulière
- **Mise en œuvre** : moellons et chainage d'angle
- **Enduits** : à pierre vue et plein
- **Décoration** : modénature, décor à nervures de briques, couleur de l'enduit

Modes de construction et mise en œuvre

Les toitures



Tuile plate



Ardoise



Tuile mécanique

Pignon découvert



- **Couvrement : tuile plate, tuile mécanique ou ardoise**
- **Production locale**
- **Mise en œuvre : pignon découvert, saillie de rive, toit à deux versants, croupe**
- **Décor : crête de toit, épis de faitage, demi-croupe, cheminée**

Modes de construction et mise en œuvre

Les ouvertures

- Répartition : selon les fonctions du bâti
- Dimension des fenêtres : plus hautes que larges avec deux vantaux
- Volets : en bois ou en métal (persiennes et semi-persiennes ou plein)
- Portes de plusieurs types (pleine ou avec imposte)
- Couleurs multiples
- Grande diversité de lucarnes



Un exemple de lucarne



Un oculus



Porte pleine



Porte avec imposte



Volets pleins



Volets semi-persiennes



Volets persiennes

Accompagnement pour la restauration du patrimoine

Structures institutionnelles :

Conseil régional d'Île-de-France

- Aide pour le patrimoine protégé au titre des Monuments Historiques
- Label patrimoine d'intérêt régional en faveur du patrimoine francilien non protégé
- Soutien au patrimoine labellisé d'intérêt régional : aide aux opérations d'investissement et aux projets de valorisation

Conseil départemental de Seine-et-Marne

- Dispositif d'aides pour la restauration du patrimoine bâti protégé au titre des monuments historiques principalement pour les communes.

Unité Départementale de l'Architecture et du Patrimoine (UDAP)

- Expertise pour des projets menés dans les espaces protégés.
- Conseils pour l'élaboration et la réalisation des projets architecturaux.

Accompagnement pour la restauration du patrimoine

Parc naturel régional du Gâtinais français

- Conseil aux collectivités et aux particuliers pour des interventions sur le patrimoine des collectivités et des particuliers.
- Soutien financier possible pour des édifices, le mobilier et les sources historiques non protégés au titre des Monuments Historiques pour les collectivités.
- Soutien financier à la restauration du patrimoine bâti vernaculaire pour les particuliers.
- Etude des colorations du bâti sur le territoire du Parc naturel régional du Gâtinais français. Pour plus de renseignements :
 - Pour plus de renseignements : c.blondeau@parc-gatinais-francais.fr

Structures associatives :

Conseil d'Architecture d'Urbanisme et de l'Environnement de Seine-et-Marne (CAUE)

- Aide aux collectivités et aux particuliers pour des projets de restauration.

Accompagnement pour la restauration du patrimoine

Fondation du patrimoine

- Conseil pour la mise en œuvre d'un programme de restauration du patrimoine pour les particuliers et les collectivités,
- Aide financière possible pour la restauration du patrimoine non protégé et protégé au titre des monuments historiques appartenant aux collectivités.
- Aide possible pour la restauration du patrimoine non protégé pour les particuliers via le label.

Financement participatif

- Plateformes de crowdfunding en ligne : Dartagnans et Fondation du patrimoine.

Maison Paysanne de France

- Aide à la formulation des projets de restauration ou d'amélioration de l'existant,
- Concours René Fontaine récompensant les travaux de restauration du patrimoine rural bâti ou paysager les plus exemplaires.

Remerciements

**Merci de votre attention,
Merci aux habitants pour leur collaboration,
Merci à l'équipe municipale.**

